

SIUNTION KUNTA  
SJUNDEÅ KOMMUN

# KAAVOITUSKATSAUS PLANLÄGGNINGSÖVERSIKT

2016





## KAAVOITUSKATSAUS / PLANLÄGGNINGSÖVERSIKT

Maankäyttö- ja rakennuslain 7 §:n mukaan kunnan tulee vähintään kerran vuodessa laatia katsaus kunnassa ja maakunnan liitossa vireillä olevista ja lähiaikoina vireille tulevista kaava-asioista, jotka eivät ole merkitykseltään vähäisiä. Katsauksessa selostetaan lyhyesti kaava-asiat ja niiden käsittelyvaiheet sekä sellaiset päätökset ja muut toimet, joilla on välitöntä vaikutusta kaavoituksen lähtökohtiin, tavoitteisiin, sisältöön ja toteuttamiseen.

Kaavoituskatsaus on luettavissa kunnan kotisivuilla.

[www.siuntio.fi](http://www.siuntio.fi) -> Avainpalvelut -> Kaavoituspalvelut -> Kaavoitus -> Kaavoituskatsaus.

*Enligt markanvändnings- och bygglagen § 7 bör kommunen minst en gång per år uppgöra en översikt över de i kommunen och i landskapsförbundet anhängiga och i en nära framtid anhängiggjorda planeärenden, som inte är obetydliga. I översikten redogörs kort för planeärendena och dessas behandlingsskeden samt sådana beslut och andra åtgärder, som har en direkt inverkan på planläggningens utgångspunkter, mål, innehåll och förverkligande.*

Planläggningsöversikten finns tillgänglig på kommunens nätsidor.

[www.sjundeå.fi](http://www.sjundeå.fi) -> Service -> Planläggning -> Planläggning -> Planläggningsöversikt.

## KAVAJÄRJESTELMÄ / PLANERINGSSYSTEMET

Maankäyttö- ja rakennuslaki määrittelee kaavajärjestelmän. Laajempi ja yleispiirteisempi kaava ohjaa aina yksityiskohtaisemman kaavan laadintaa tai muuttamista. Ylimpänä ohjaavana tekijänä ovat valtakunnalliset alueidenkäyttötavoitteet (VAT), joita on toteutettava kaikilla kaavatasoilla. Kaavatasot yleispiirteisimmästä yksityiskohtaisimpaan ovat:

- Maakuntakaava
- Yleiskaava / Osayleiskaava
- Asemakaava / Ranta-asemakaava

*Enligt planeringssystemet som bestäms i markanvändnings- och bygglagen styrs en mera detaljerad plan av en mera omfattande och allmännare plan. De riksomfattande målen för områdesanvändning är det högsta redskapet som styr områdesanvändning. De riksomfattande målen för områdesanvändning ska följas på alla plannivåer.*

Planenivåerna från den mest generella till den mest detaljerade är:

- Landskapsplan
- Generalplan/ Delgeneralplan
- Detaljplan / Stranddetaljplan



## VALTAKUNNALLISET ALUEIDENKÄYTTÖTAVOITTEET / RIKSOMFATTANDE MÅL FÖR OMRÅDEANVÄNDNINGEN

Valtakunnalliset alueidenkäyttötavoitteet ovat osa maankäyttö- ja rakennuslain mukaista alueidenkäytön suunnittelujärjestelmää. Tavoitteiden tehtävänä on mm. varmistaa valtakunnallisesti merkittävien seikkojen huomioon ottaminen maakuntien ja kuntien kaavoituksessa sekä auttaa saavuttamaan maankäyttö- ja rakennuslain ja alueidenkäytön suunnittelun tavoitteet, joista tärkeimmät ovat hyvä elinympäristö ja kestävä kehitys.

Tavoitteet käsittelevät seuraavia kokonaisuuksia:

1. toimiva aluerakenne
2. eheytyvä yhdyskuntarakenne ja elinympäristön laatu
3. kulttuuri- ja luonnonperintö, virkistyskäyttö ja luonnonvarat
4. toimivat yhteysverkot ja energiahuolto
5. Helsingin seudun erityiskysymykset
6. luonto- ja kulttuuriympäristöinä erityiset aluekokonaisuudet.

Lisätietoa valtakunnallisista alueidenkäyttötavoitteista on saatavilla ympäristöhallinnon verkkopalvelusta

[http://www.ymparisto.fi/fi-FI/Elinymparisto\\_ja\\_kaavoitus/Maankayton\\_suunnittelujarjestelma/Valtakunnalliset\\_alueidenkayttotavoitteet](http://www.ymparisto.fi/fi-FI/Elinymparisto_ja_kaavoitus/Maankayton_suunnittelujarjestelma/Valtakunnalliset_alueidenkayttotavoitteet).

*De riksomfattande målen för områdesanvändningen utgör en del av det i markanvändnings- och bygglagen stadgade planeringssystemet för områdesanvändningen. Syftet med målen är bl.a. att i landskapens och kommunernas planläggning säkerställa att man beaktar nationellt sett viktiga faktorer samt att hjälpa till att uppnå de mål som i markanvändnings- och bygglagen uppsatts för planeringen. Av dessa mål är de viktigaste en god livsmiljö och en hållbar utveckling.*

*Målen behandlar följande helheter:*

1. fungerande regionstruktur
2. enhetligare samhällsstruktur och kvalitet på livsmiljön
3. kultur- och naturarv, rekreationsanvändning och naturresurser
4. fungerande förbindelsenät och energiförsörjning
5. specialfrågor i Helsingforsregionen
6. helheter av särskild betydelse som natur- och kulturmiljöer

*Tilläggsuppgifter om de riksomfattande målen för områdesanvändningen finns att tillgå på miljöförvaltningens nättjänster*

[http://www.ymparisto.fi/sv-FI/Livsmiljon\\_och\\_planlaggning/Systemet\\_for\\_planering\\_av\\_markanvandningen/Riksomfattande\\_mal\\_for\\_omradesanvandningen](http://www.ymparisto.fi/sv-FI/Livsmiljon_och_planlaggning/Systemet_for_planering_av_markanvandningen/Riksomfattande_mal_for_omradesanvandningen).



## MAAKUNTAKAAVOITUS / LANDSKAPSPLANERING

Maakuntakaava on yleispiirteinen suunnitelma alueiden käytöstä maakunnassa tai sen osa-alueella. Siinä esitetään alueiden käytön ja yhdyskuntarakenteen periaatteet sekä osoitetaan maakunnan kehittämisen kannalta tarpeellisia alueita. Maakuntakaavan tehtävänä on ratkaista valtakunnalliset, maakunnalliset ja seudulliset alueiden käytön kysymykset. Maakuntakaava voidaan laatia myös vaiheittain, jotakin tiettyä aihekokonaisuutta käsittelevänä kaavana. Maakuntakaava toimii ohjeena kunnille yleiskaavaa laadittaessa tai muutettaessa, mutta ei ole voimassa oikeusvaikutteisen yleis- tai asemakaavan alueella.

Uudenmaan 2. vaihemaakuntakaava on hyväksytty 20.3.2013 maakuntavaltuustossa ja vahvistettu pienin muutoksin ympäristöministeriössä 30.10.2014. Vaihekaavan tärkeimpiä ratkaisuja ovat toimiva ja kestävä yhdyskuntarakenne, rakennetta tukeva liikennejärjestelmä, kaupan palveluverkko sekä maakunnallinen kyläverkko.

Uudenmaan 1. ja 3. vaihemaakuntakaavat on vahvistettu ympäristöministeriössä 2010 ja 2012.

Uudenmaan 4. vaihemaakuntakaavan laadinta on käynnissä. Maakuntakaavan tavoitteena on hyvinvoiva ja kilpailukykyinen Uusimaa vuonna 2040. Vaiheen teemoina ovat elinkeinot, logistiikka, viherrakenne, kulttuuriympäristöt ja tuulivoima. Kaavaehdotus on lausunnoilla helmikuun 2016 loppuun asti.

Lisätietoa maakuntakaavoituksesta on saatavilla Uudenmaan liiton kotisivuilta  
<http://www.uudenmaanliitto.fi/aluesuunnittelu>.

*Landskapsplanen är en generell plan av områdenas användning i landskapet eller i en del av det. Där framlägg principerna för områdesanvändningen och samhällsstrukturen samt anvisas områden som är nödvändiga med tanke på landskapets utvecklande. Landskapsplanens uppgift är att lösa frågor i anslutning till områdesanvändningen på riksnivå, landskapsnivå och regionnivå. En landskapsplan kan även uppgöras i etapper, som en plan som behandlar vissa särskilda helheter. Landskapsplanen fungerar som rättesnöre för kommunerna vid uppgörandet eller ändringen av generalplanen, men den gäller inte på områden med general- eller detaljplan med rättsverkan.*

*Nylands etapplandskapsplan 2 godkändes den 20.3.2013 i landskapsfullmäktige och fastställdes med små ändringar vid miljöministeriet den 30.10.2014. Etapplandskapsplanens viktigaste lösningar är en fungerande och hållbar samhällsstruktur, ett trafiksystem som stöder strukturen, handelns servicenätverk samt ett byanätverk som omfattar landskapet.*

*Nylands etapplandskapsplaner 1 och 3 fastställdes vid miljöministeriet år 2010 och 2012.*

*Nylands etapplandskapsplan 4 är under arbete. Målet för etapplandskapsplanen är ett välmående och konkurrenskraftigt Nyland år 2040. Etapplanens teman utgörs av näringarna, logistiken, grönstrukturen, kulturmiljöerna och vindkraften. Planeutkastet är framlagt till påseende fram till slutet av februari 2016.*

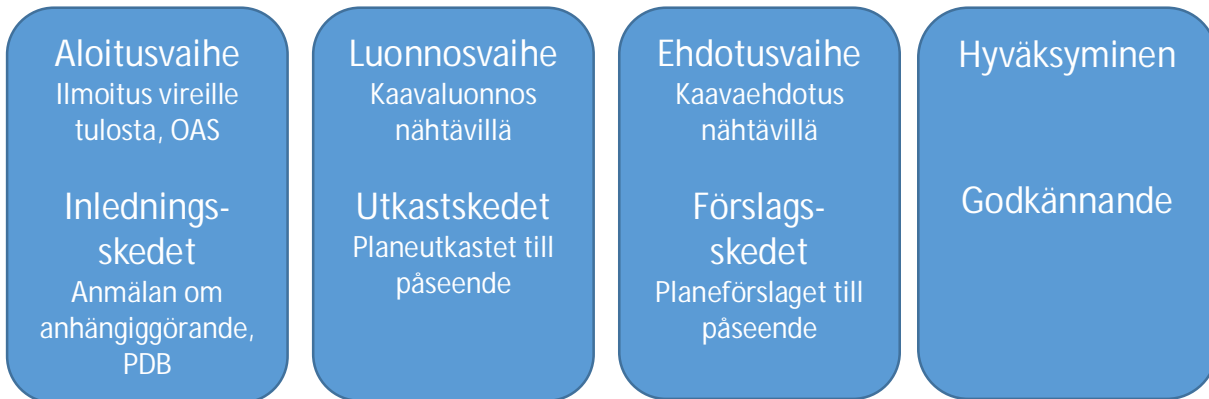
*Tilläggsuppgifter om uppgörandet av landskapsplanerna finns att tillgå på Nylands förbunds nätsidor  
<http://www.uudenmaanliitto.fi/sv/regionplanering>.*





## KAAVAPROCESSIN KULKU / HUR PLANEPROCESSEN FRAMSKRIDER

Kaavaprosessi etenee pääsääntöisesti alla olevan kaavion mukaisesti. Mielenpitoita on mahdollista esittää nähtävilläoloaikana osallistumis- ja arviointisuunnitelmasta (OAS), kaavaluonnoksesta ja kaavaehdotuksesta. Tarvittaessa kaavoitushankkeista pidetään yleisötilaisuuksia. Kaavan hyväksyy kunnan johtosääntöjen mukaisesti kunnanvaltuusto tai tekninen lautakunta.



*Planeprocessen framskrider huvudsakligen enligt ovanstående schema. Under tiden för påseende är det möjligt att framföra åsikter om planen för deltagande och bedömning, om planeutkastet och planeförslaget. Vid behov hålls tillställningar för allmänheten gällande planeprojekten. Enligt kommunens instruktioner godkänns planen av kommunfullmäktige eller tekniska nämnden.*

## YLEISKAAVOITUS / GENERALPLANERING

Yleiskaava on kunnan yleispiirteinen maankäytön suunnitelma. Yleiskaava voi koskea koko kuntaa tai sen tiettyä osa-alueita, jolloin sitä kutsutaan osayleiskaavaksi.

*Generalplanen är en plan för kommunens markanvändning i stora drag. En generalplan kan gälla hela kommunen eller en viss del av den, då kallas den för delgeneralplan.*

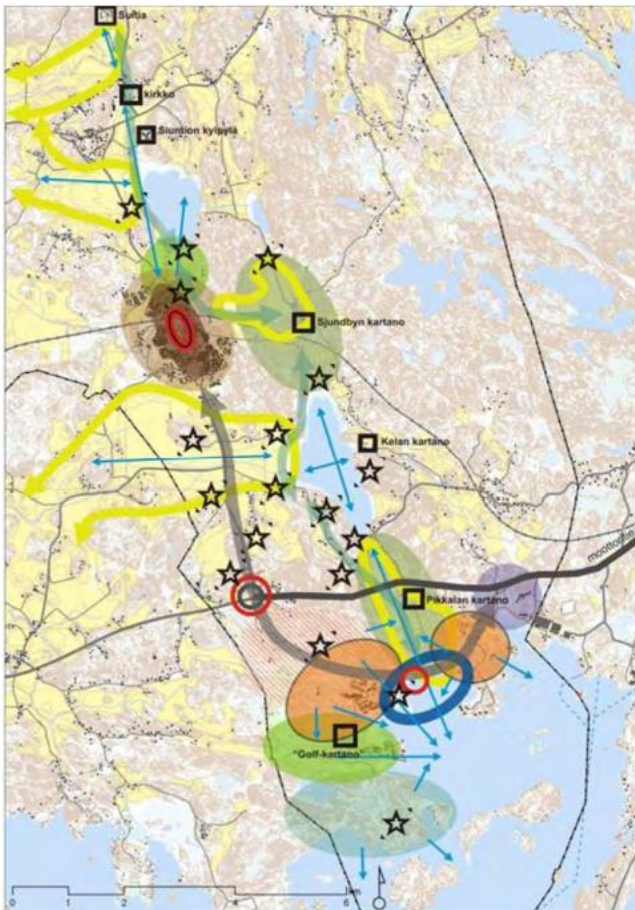
Kunnan yleiskaavan tarkistus / Revidering av kommunens generalplan

Tarkistus on käynnistetty aloittamalla Etelä-Siuntion osayleiskaavoitusprosessi, joka tarkoittaa Kaakkois-Siuntion osayleiskaavan, Störsvikin osayleiskaavan sekä Asema-Kirkonkylä-Sunnanvik-osayleiskaavan muutosta sillä alueella, jolle Etelä-Siuntion osayleiskaava laaditaan. Alueen arkeologinen inventointi on tehty 2014 ja hankkeen työohjelmaa on käsitelty teknisessä lautakunnassa 16.12.2014. Osallistumis- ja arviointisuunnitelma (OAS) on ollut nähtävillä 7.12.2015 – 20.1.2016.

*Revideringen har inletts med delgeneralplanen för södra Sjundeå, som innebär att man ändrar delgeneralplanen för sydöstra Sjundeå, delgeneralplanen för Störsvik samt delgeneralplanen för Stationen-Kyrkbyn-Sunnanvik på det område, där man kuppgrör delgeneralplanen för södra Sjundeå. Den arkeologiska inventeringen av området gjordes 2014 och projektets arbetsprogram behandlades i tekniska nämnden den 16.12.2014. Programmet för deltagande och bedömning har varit framlagt till påseende under tiden 7.12.2015 – 20.1.2016*



Kaavoittaja / Planläggare: Pasi Rajala, puh. / tel. 010 332 6454, e-mail: [pasi.rajala@ramboll.fi](mailto:pasi.rajala@ramboll.fi)



- asema + keskustan palvelut (keskittäminen)
- mahdolliset keskustan ulkopuolelle sijoittuvat palvelut
- keskustan ydinalueen tiivis "pikkukaupunki"
- keskustan ydinalueen ulkopuolen pientaloasutus
- "Pikkala Marina", uusi venesatama-, uimaranta- jne. alue
- mahdollinen uusi yritysalue (alueen muuta maankäyttöä tukevat "ekoyritykset" ym.)
- mereen, venesatamaan, Pikkala Golfiin ja Pikkalan kulttuurimaisemaan tukeutuva tiivis kylä (pysyvä ja/tai loma-asutus)
- uuden "kylän" mahdollinen laajenemisaalue Störsvik - Sunnarvik
- virkistysalue- ja/tai kulttuuriympäristökokonaisuus
- nykyinen maamerkki, "kohde"
- esimerkkejä paikoista, joissa voisi olla potentiaalia kehittää alueelle uusi "kohde" (vaatii tarkempaa suunnittelua)  
- esim. virkistys-/matkailupalvelut, "harrastustukikohta", uusi "kylä", "kartano" muu pienyhteisö, tutkimuskeskus tai -asema, opisto, sisäoppilaitos tms.
- uusi tai kehitettävä ajoneuvoliikenteen yhteys
- kehitettävä kevyen liikenteen yhteys, virkistysyhteys
- laaja, avoimena säilytettävä kulttuurimaisemakokonaisuus
- tärkeä, erityisesti huomioon otettava, "hyödynnettävä", erityisen vetovoimainen tms. näkymä

Ote maankäytön kehityskuvasta. Kehityskuvan mukaiset visiot ja ideat toimivat lähtökohtana kaavahankkeelle.

Utdrag från markanvändningens utvecklingsbild. Visioner och idéer från utvecklingsbilden fungerar som utgångspunkt för planprojektet.

Kohdekohtaisia yleiskaavan tarkistuksia tehdään kootusti tarpeen mukaan.

Ohjeet kaavoituksen tai kaavamuutoksen hakemiselle löytyvät kunnan kotisivuilta.

[www.siuntio.fi](http://www.siuntio.fi) -> Avainpalvelut -> Kaavoituspalvelut -> Kaavoitus -> Kaavoituksen tai kaavamuutoksen haku

Platsvisa revideringar av generalplanen görs enligt behov.

På kommunens nätsidor finns instruktioner för ansökning av planläggning eller planeändring:

[www.sjundeå.fi](http://www.sjundeå.fi) -> Service -> Planläggning -> Planläggning -> Ansökan av planeändring.



## ASEMAKAAVOITUS / DETALJPLANERING

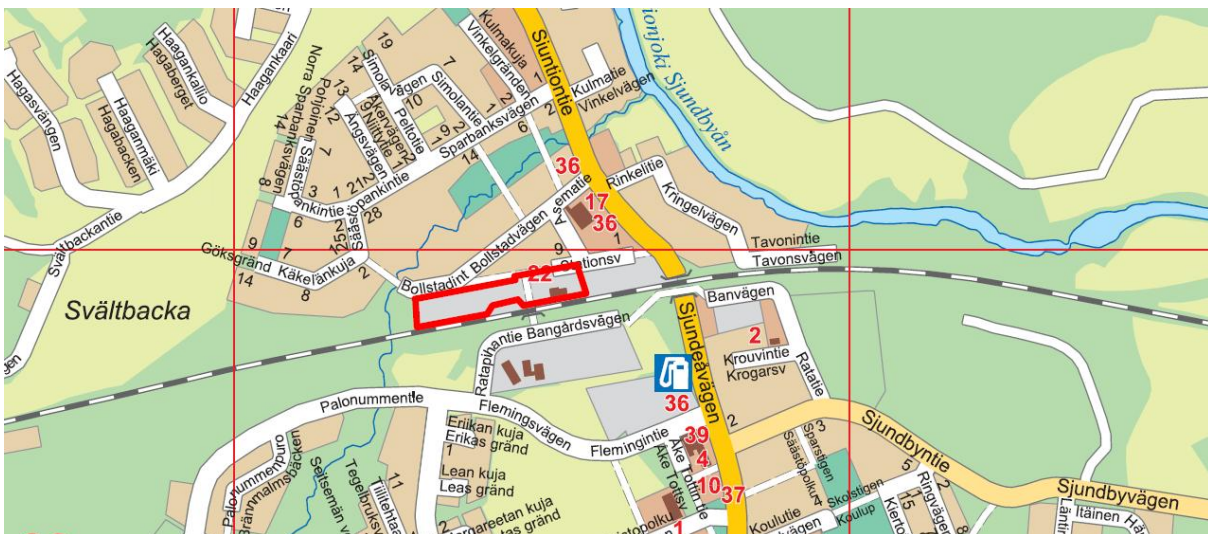
Asemakaava on yleiskaavaa tarkempi kaava. Asemakaavassa osoitetaan esimerkiksi rakennusten sijainti, koko ja käyttötarkoitus.

*Detaljplanen är en precisare plan än generalplanen. I detaljplanen anvisas exempelvis byggnadernas placering, storlek och användningsändamål.*

Rautatiealueen asemakaavan tarkistus / Revideringen av järnvägsområdets detaljplan  
Rautatieaseman viereen on ehdotettu lisäasutusta ja pienyritystoimintaa. Kaavaluonnos on ollut julkisesti nähtävillä. Hankkeen jatko edellyttää maankäytösopimuksia kunnan ja alueen maanomistajien välillä.

*Som föreslaget är kompletterande bosättning och småföretagsverksamhet intill järnvägsstationen. Planeutkastet har varit framlagt allmänt till påseende. Projektets fortsättning förutsätter markanvändningsavtal mellan kommunen och markägarna.*

Kaavoittaja / Planläggare: Risto Iivonen, puh. / tel. 050 216 122, e-mail: [arkkitehdit@bjorklund-iivonen.fi](mailto:arkkitehdit@bjorklund-iivonen.fi)



Asemakaava-alueen suurpiirteinen rajaus / Grov avgränsning av detaljplaneområdet

### Karlsåkerin asemakaava / Detaljplanen för Karlsåker

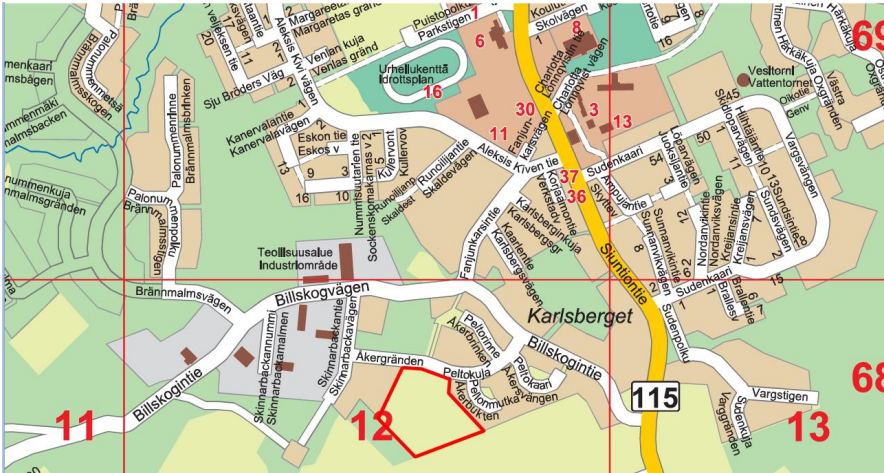
Erillispientaloalue sijaitsee kuntakeskuksen tuntumassa ja asettuu luontevasti jo olemassa olevan omakotitaloalueen jatkoksi. Asemakaavassa on osoitettu 13 erillispientalotonttia ja se mahdollistaa rakentamisen noin 40–50 asukkaalle. Alueen asemakaava on vahvistettu 15.6.2015 KV § 41, infrastruktuuri on rakennettu sopimusten edellyttämään vaiheeseen ja maankäytösopimukset kunnan ja maanomistajan välillä laadittu vuoden 2015 aikana.





Området för fristående småhus befinner sig intill kommuncentrum och placerar sig naturligt som fortsättning till ett redan befintligt egnahemsområde. I detaljplanen har 13 tomter för fristående småhus anvisats och det möjliggör byggande för ungefär 40-50 invånare. Områdets detaljplan har fastställts den 15.6.2015 § 41, infrastrukturen har anlagts i det skick som avtalen förutsätter och markanvändningsavtalen mellan kommunen och markägaren har uppgjorts under år 2015.

Kaavoittaja / Planläggare: Pertti Hartikainen, puh. / tel. 0400 425 390, e-mail: [phartikainen@kolumbus.fi](mailto:phartikainen@kolumbus.fi)



Asemakaava-alueen suurpiirteinen rajaus / Grov avgränsning av detaljplaneområdet

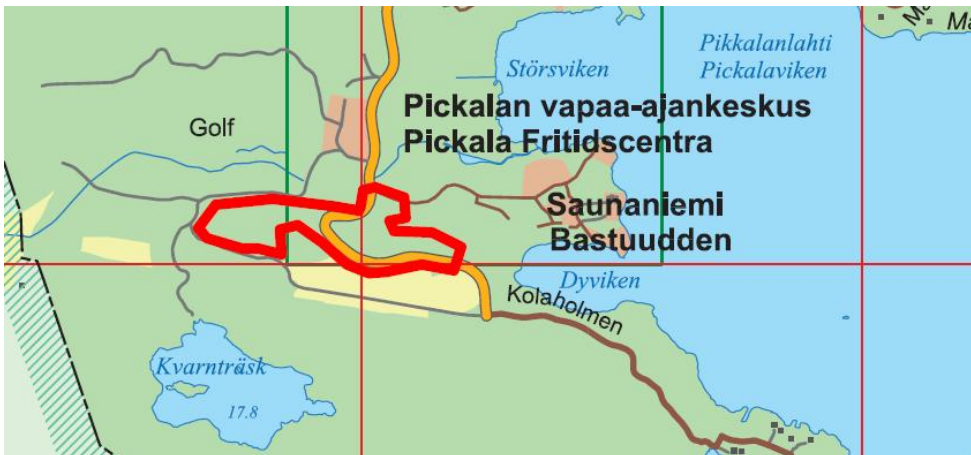
Kasabergetin alueen asemakaava/Detaljplanen för Kasabergets område

Asuntosäätiön omistamalle alueelle on suunniteltu vapaa-ajan asutusta Störsvikin yleiskaavan mukaisesti. Kaavaehdotus mahdollistaa monipuolisen vapaa-ajan rakentamisen, niin erillisiä vapaa-ajan asuntoja kuin yhtiömuotoista rakentamista. Kaavaehdotus on ollut teknisen lautakunnan loppukäsittelyssä. Kaavan hyväksyminen edellyttää maankäytösopimusta kunnan ja maanomistajan välillä.

I enlighet med generalplanen för Störsvik har det planerats fritidsbosättning på ett område som ägs av Asuntosäätiö. Planförslaget möjliggör byggande av månsidig fritidsbosättning, både fristående fritidsbostäder och byggande i bolagsform. Planförslaget har slutbehandlats i tekniska nämnden. Godkännandet av planen förutsätter markanvändningsavtal mellan kommunen och markägarna.

Kaavoittaja / Planläggare: Petri Rouhiainen, puh. / tel. 040 903 0330, e-mail: [petri.rouhiainen@arkrouhiainen.fi](mailto:petri.rouhiainen@arkrouhiainen.fi)





Asemakaava-alueen suurpiirteinen rajaus (Kasaberget) / Grov avgränsning av detaljplaneområdet (Kasaberget)

#### Slussenin alueen asemakaavoitus / Detaljplaneringen av Slussen-området

Slussenin asemakaava-alueelle on suunnitteilla väljää omakotitaloasumista hiukan tiiviimmän, kylämäisen pientalokorttelin ympärille. Asemakaava mahdollistaa rakentamisen noin 200-300 asukkaalle. Alueella on tehty täydentäviä luonto- ja elämistöselvityksiä, joiden perusteella on laadittu uusi asemakaavaehdotus. Ehdotus on ollut julkisesti nähtävillä 4.12.2014 – 16.1.2015. Asemakaavasta on tehty valitus hallinto-oikeuteen. Jatkotoimenpiteet ovat riippuvaisia hallinto-oikeuden päätöksestä ja kaavan hyväksyminen edellyttää maankäyttösopimuksia kunnan ja alueen maanomistajien välillä.



*Till detaljplaneområdet Slussen planeras gles tagnahemshusboende kring ett lite mer tätbebyggt byalikt småhuskvarter. Detaljplanen möjliggör byggande för ungefär 200-300 invånare. I området har gjorts kompletterande natur- och djurlivsutredningar och på basen av dem har det uppgjorts ett nytt förslag till detaljplan. Förslaget har varit framlagt allmänt till påseende under tiden 4.12.2014 – 16.1.2015. Ett besvär gällande detaljplanen har anförts till förvaltningsdomstolen. De fortsatta åtgärderna är beroende av förvaltningsdomstolens utslag och planens godkännande kräver markanvändningsavtal mellan kommunen och områdets markägare.*

Kaavoittaja / Planläggare: Fredrik Lindberg, puh. / tel. 050 589 0937, e-mail: [fl@arkitekturum.fi](mailto:fl@arkitekturum.fi)



Störsvikin uuden tulotien asemakaava/Detaljplanen för Störsviks nya infartsväg

Alueen asemakaavoitus on käynnistetty maanomistajien aloitteesta. Kaavaehdotuksen mukainen ratkaisu mahdollistaisi omakoti-, paritalo- ja rivitalorakentamista noin 600 asukkaalle. Kaavaehdotuksessa on osoitettu korttelialueita myös palvelurakentamista varten. Kaavaehdotus on ollut teknisen lautakunnan loppukäsittelyssä joulukuussa 2012.

*Områdets detaljplanering har inletts på markägarnas initiativ. En lösning i enlighet med planförslaget skulle möjliggöra byggandet av egnahemshus, parhus och radhus för ungefär 600 invånare.*

*I planförslaget har anvisats kvartersområden även för servicebyggande. Planförslaget har slutbehandlats i tekniska nämnden i december 2012.*

Kaavoittaja / Planläggare: Maarit Suomenkorpi, puh. / tel. 0108 354 200, e-mail:

[maarit.suomenkorpi@tengbom.fi](mailto:maarit.suomenkorpi@tengbom.fi)



Asemakaava-alueen suurpiirteinen rajaus / Grov avgränsning av detaljplaneområdet

ABC Pikkalan asemakaava / Detaljplanen för ABC Pickala

Asemakaava on hyväksytty kunnanvaltuustossa 30.3.2015 § 22.

Detaljplanen godkändes i kommunfullmäktige den 30.3.2015 § 22

Kaavoittaja / Planläggare: Pertti Hartikainen, puh. / tel. 0400 425 390, e-mail: [phartikainen@kolumbus.fi](mailto:phartikainen@kolumbus.fi)



### Virkkulan seniorikylä / Virkkula seniorby

Kunnanvaltuusto on 2.2.2015 päättänyt yhteistyösopimuksesta kunnan ja Virkkulankylä Oy:n välillä. Sopimuksella on sovittu mm. asemakaavan muutoshankkeen käynnistämisestä. Hankkeen tavoitteena on mahdollistaa Virkkulan seniorikylä -konseptin mukaisen rakennushankkeen toteuttaminen Siuntion kuntakeskuksen alueelle. Kaavaluonnos on ollut julkisesti nähtävillä ja lausunnot on pyydetty viranomais- ja muilta tahoilta teknisen lautakunnan päätöksen mukaisesti. Kaavaehdotus asetetaan julkisesti nähtäville kevään 2016 aikana.

*Kommunfullmäktige har den 2.2.2015 fattat beslut om ett samarbetsavtal mellan kommunen och Virkkulankylä Oy. I avtalet har man kommit överens om att inleda en detaljplaneändring. Målet för projektet är att möjliggöra ett byggnadsprojekt enligt konceptet Virkkulan seniorikylä i Sjundeå kommuncentrum. Planeutkastet har varit framlagt till allmänt påseende och man har begärt utlåtanden av myndigheter och övriga instanser enligt tekniska nämndens beslut. Planeförslaget framläggs till allmänt påseende under våren 2016.*



Alueen suurpiirteinen rajaus (Virkkula) / Grov avgränsning av området (Virkkula)



## MAANKÄYTTÖSOPIMUKSET JA KEHITTÄMISKORVAUKSET / MARKANVÄNDNINGSAVTAL OCH UTVECKLINGSERÄTTNINGAR

Rautatiealueen, Kasabergetin, ja Slussenin kaavoihin liittyen valmistellaan maankäyttösopimuksia.

*Uppgörs markanvändningsavtal i anslutning till planerna för järnvägens område, Kasaberget och Slussenområdet.*

Lisätietoja tekninen johtaja Markus Moisio,  
puh. 044 386 1099, e-mail [markus.moisio@siuntio.fi](mailto:markus.moisio@siuntio.fi)

Tilläggsuppgifter ges av tekniska chefen Markus Moisio,  
tel. 044 386 1099, e-mail [markus.moisio@siuntio.fi](mailto:markus.moisio@siuntio.fi)

Osoite: Siuntion kunta / Tekninen osasto, Puistopolku 1, 02580 Siuntio

Adress: Sjundeå kommun/Tekniska avdelningen, Parkstigen 1, 02580 Sjundeå

Kaavoituskatsaus, maapoliittinen ohjelma ja maankäytön kehityskuva ovat nähtävillä kunnan kotisivuilla [www.siuntio.fi](http://www.siuntio.fi) -> [Avainpalvelut](#) -> [Kaavoituspalvelut](#) -> [Kaavoitus](#). Sivuilta löydätte myös tarkempia tietoja merkittävimmistä kaavoituskohteista. Kaavoituskatsauksesta voi antaa palautetta, joka tullaan ottamaan huomioon jatkotyössä.

*Planläggningsöversikten, det markpolitiska programmet och markanvändningens utvecklingsbild finns på kommunens nätsidor [www.sjundea.fi](http://www.sjundea.fi) -> [Service](#) -> [Planläggning](#) -> [Planläggning](#). På nätsidorna finns även noggrannare uppgifter om de viktigaste planläggningsobjekten. Respons får ges för planläggningsöversikten och den kommer att beaktas under det fortsatta arbetet.*

Siuntion kunnan tekninen lautakunta / Sjundeå kommuns tekniska nämnd

*Siuntio - Avainpalvelut käytössäsi!*

*Siuntio.fi*

*Sjundeå - Nyckelservice för Dig!*

*Sjundea.fi*

